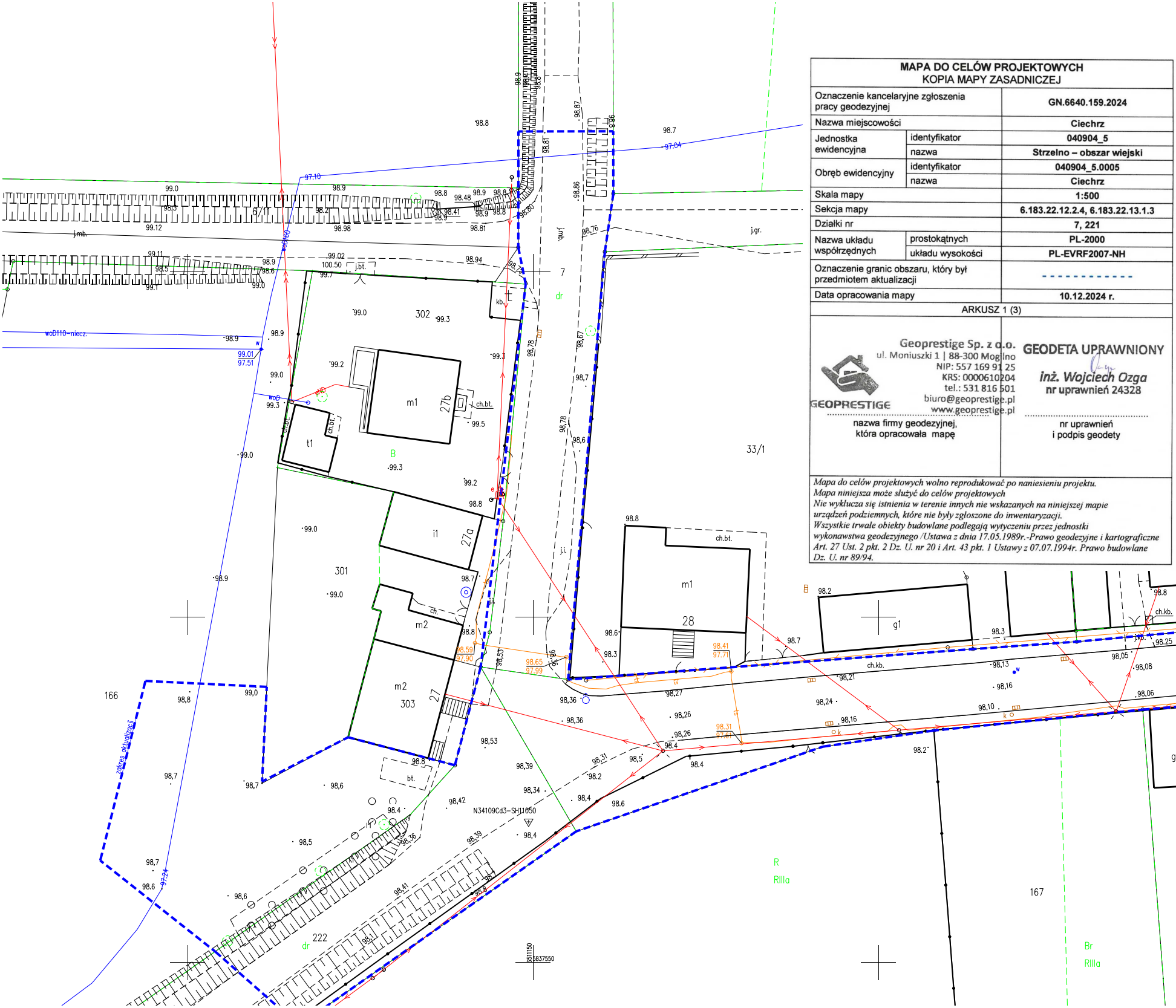
302
301
303
7
33/1
166
167
222
28
27
27a
27b
m1
m2
t1
i1
g1
B
dr
R
RIIIa
Br
RIIIa
zakres aktualizacji
woD160
woD110-niecz.
woD
j.mb.
j.gr.
j.bt.
j.i.
ch.bt.
ch.kb.
ch.
kb.
bt.
N34109Cd3-SH11050
5511150
5837550
97.10
97.04
99.01
97.51
98.59
97.90
98.65
97.99
98.41
97.71
98.31
97.61

MAPA DO CELÓW PROJEKTOWYCH
KOPIA MAPY ZASADNICZEJ

Oznaczenie kancelaryjne zgłoszenia pracy geodezyjnej		**GN.6640.159.2024**
Nazwa miejscowości		**Ciechrz**
Jednostka ewidencyjna	identyfikator	**040904_5**
	nazwa	**Strzelno – obszar wiejski**
Obręb ewidencyjny	identyfikator	**040904_5.0005**
	nazwa	**Ciechrz**
Skala mapy		**1:500**
Sekcja mapy		**6.183.22.12.2.4, 6.183.22.13.1.3**
Działki nr		**7, 221**
Nazwa układu współrzędnych	prostokątnych	**PL-2000**
	układu wysokości	**PL-EVRF2007-NH**
Oznaczenie granic obszaru, który był przedmiotem aktualizacji		- - - - - - - - - - - -
Data opracowania mapy		**10.12.2024 r.**

ARKUSZ 1 (3)

GEOPRESTIGE Geoprestige Sp. z o.o. ul. Moniuszki 1 | 88-300 Mogilno NIP: 557 169 91 25 KRS: 0000610204 tel.: 531 816 501 biuro@geoprestige.pl www.geoprestige.pl	**GEODETA UPRAWNIONY** Ozga ***inż. Wojciech Ozga*** **nr uprawnień 24328**
.... nazwa firmy geodezyjnej, która opracowała mapę	.... nr uprawnień i podpis geodety

Mapa do celów projektowych wolno reprodukować po naniesieniu projektu.
Mapa niniejsza może służyć do celów projektowych
Nie wyklucza się istnienia w terenie innych nie wskazanych na niniejszej mapie urządzeń podziemnych, które nie były zgłoszone do inwentaryzacji.
Wszystkie trwałe obiekty budowlane podlegają wytyczeniu przez jednostki wykonawstwa geodezyjnego /Ustawa z dnia 17.05.1989r.-Prawo geodezyjne i kartograficzne Art. 27 Ust. 2 pkt. 2 Dz. U. nr 20 i Art. 43 pkt. 1 Ustawy z 07.07.1994r. Prawo budowlane Dz. U. nr 89/94.

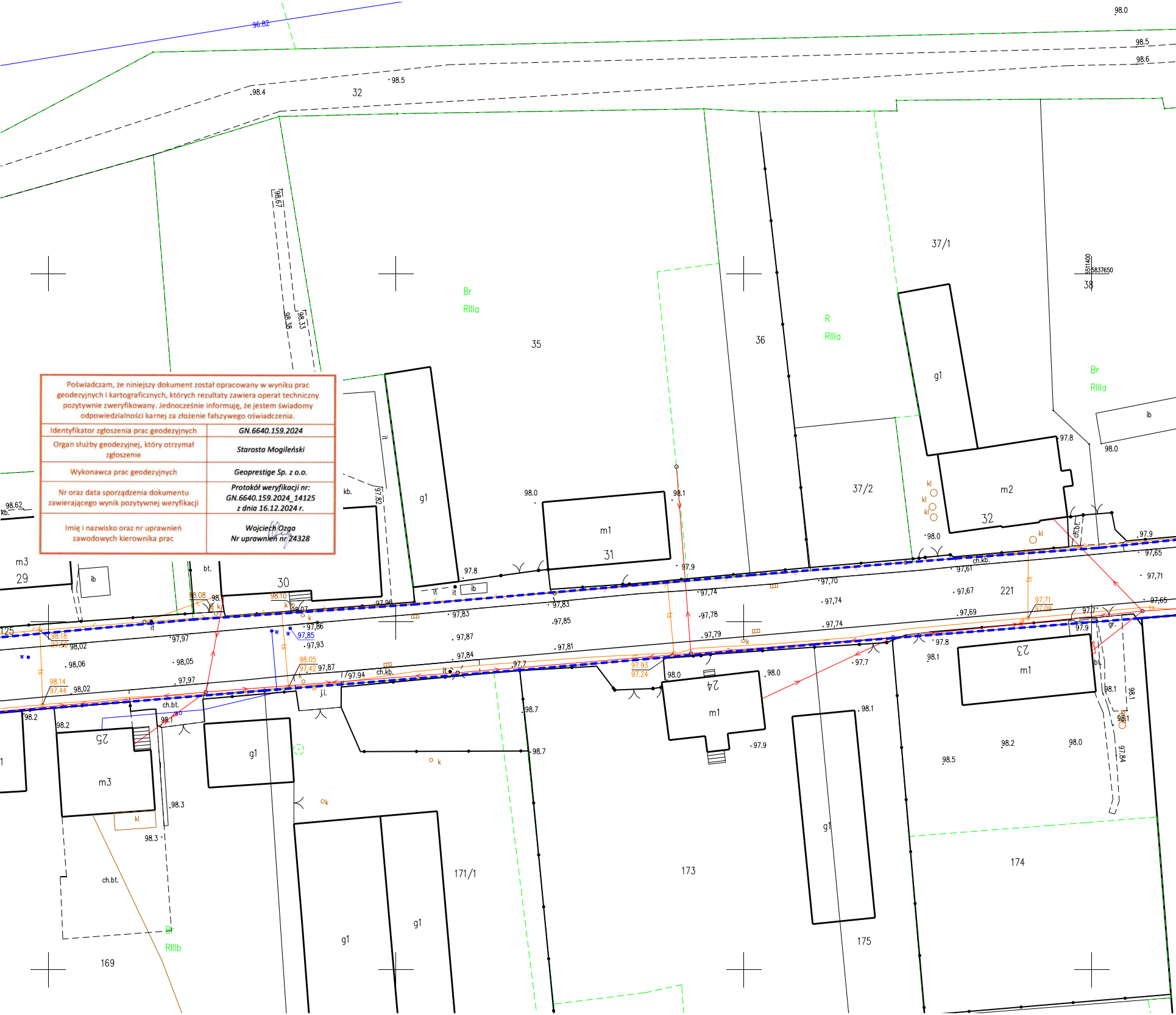

32
35
36
37/1
37/2
38
Br
RIIIa
R
RIIIa
Br
RIIIa
g1
m1
31
m2
32
m3
29
30
221
ib
kb.
bt.
it
j.i.
ch.kb.
ch.bt.
gr.
kl
k
w
25
m3
g1
24
m1
23
m1
g1
169
171/1
173
174
175
Br
RIIIb
96.82
98.0
98.5
98.6
98.5
98.4
98.67
98.38
98.33
97.82
98.62
98.0
98.1
97.9
97.8
98.0
97.65
97.71
97.65
97.8
98.1
98.2
98.0
98.5
98.3
98.7
98.1
97.9
97.7
97.84
5511400
5837650

Poświadczam, że niniejszy dokument został opracowany w wyniku prac geodezyjnych i kartograficznych, których rezultaty zawiera operat techniczny pozytywnie zweryfikowany. Jednocześnie informuję, że jestem świadomy odpowiedzialności karnej za złożenie fałszywego oświadczenia.	
Identyfikator zgłoszenia prac geodezyjnych	*GN.6640.159.2024*
Organ służby geodezyjnej, który otrzymał zgłoszenie	*Starosta Mogileński*
Wykonawca prac geodezyjnych	*Geoprestige Sp. z o.o.*
Nr oraz data sporządzenia dokumentu zawierającego wynik pozytywnej weryfikacji	*Protokół weryfikacji nr:* *GN.6640.159.2024_14125* *z dnia 16.12.2024 r.*
Imię i nazwisko oraz nr uprawnień zawodowych kierownika prac	*Wojciech Ozga* *Nr uprawnień nr 24328*

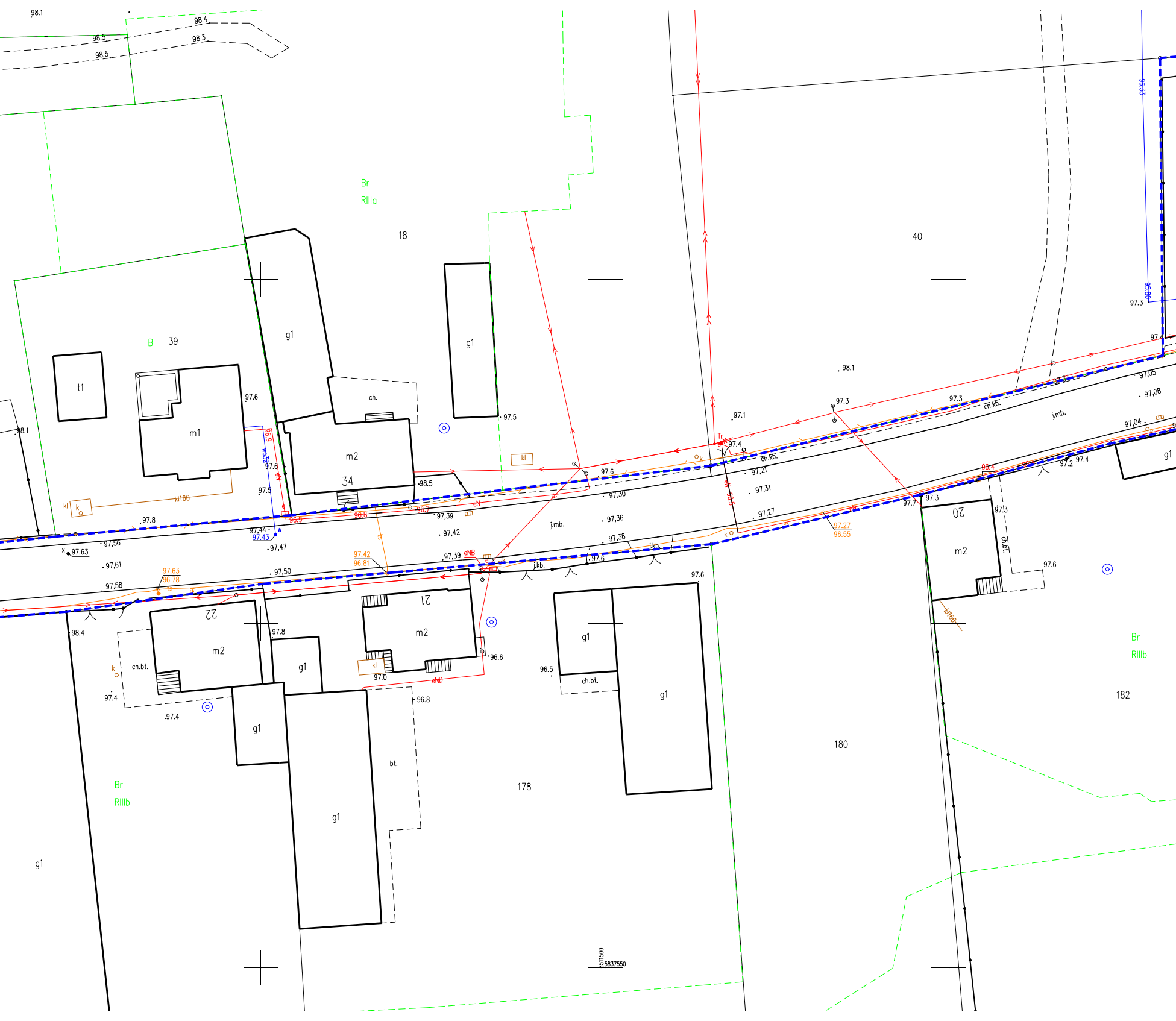
98.1
98.4
98.5
98.3
98.5
Br
RIIIa
18
40
B
39
t1
m1
g1
g1
ch.
m2
34
97.6
97.5
98.5
kl
k
kl160
97.8
97.56
97.63
97.61
97.58
97.44
97.43
97.47
97.39
97.42
97.50
97.42
96.81
97.63
96.78
97.39
eNB
j.mb.
97.30
97.36
97.38
97.6
97.1
97.4
97.21
97.31
97.27
ch.kb.
98.1
97.3
97.3
97.3
97.05
97.08
97.04
j.mb.
ch.kb.
97.27
96.55
97.7
97.3
97.2
97.4
20
m2
97.6
ch.bt.
g1
98.4
22
m2
ch.bt.
k
97.4
97.4
97.8
g1
g1
21
m2
kl
97.0
eND
96.6
96.8
g1
bt.
96.5
ch.bt.
g1
97.6
g1
j.kb.
j.kb.
178
180
182
Br
RIIIb
Br
RIIIb
g1
5837550
5511500
96.33
95.80
96.9
96.8
96.7
96.9
eN
96.5

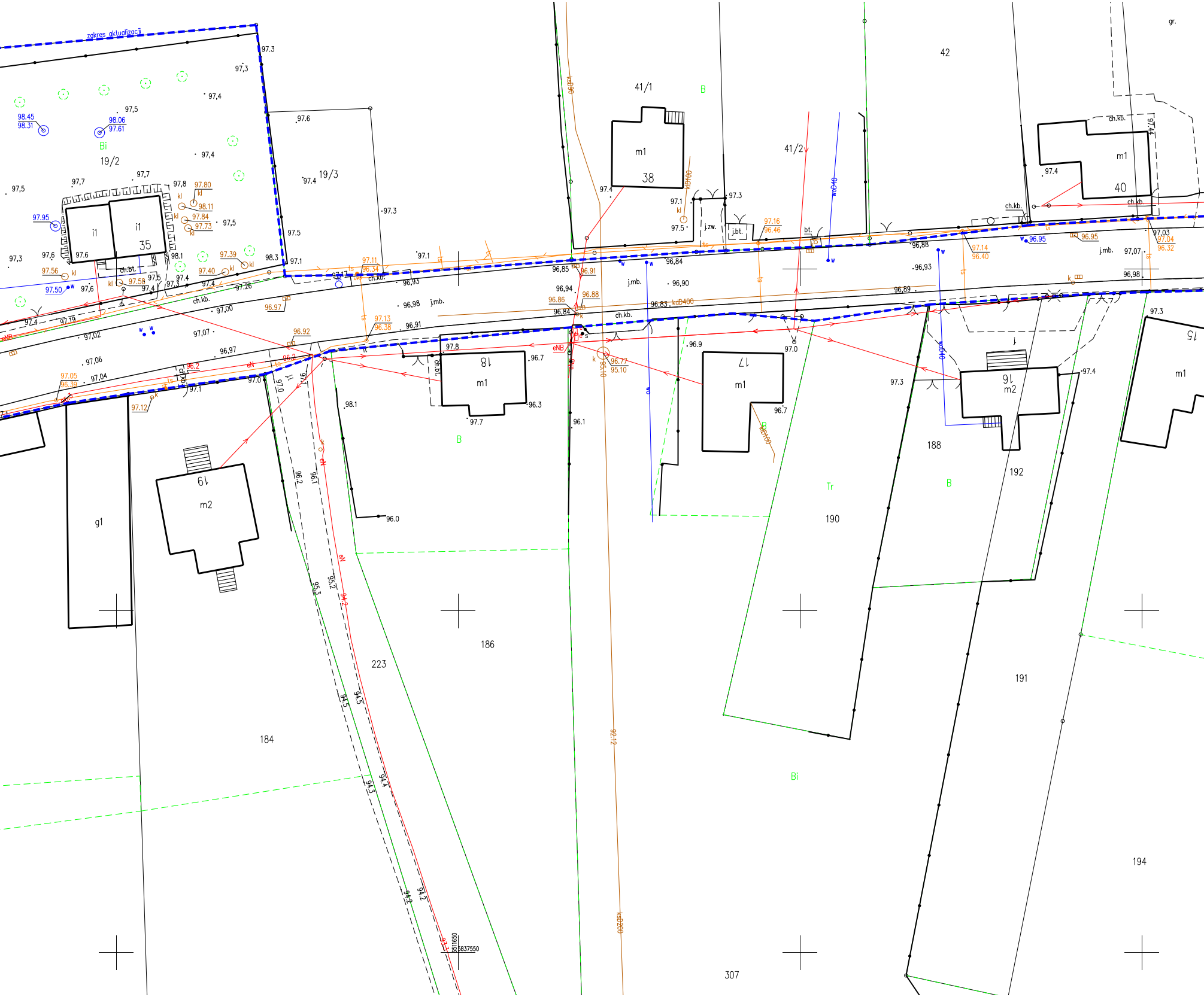
zakres aktualizacji
19/2
19/3
Bi
35
i1
ch.bt.
ch.kb.
41/1
41/2
42
38
m1
40
B
j.zw.
j.bt.
bt.
j.mb.
18
17
16
m2
15
19
g1
184
186
223
188
190
191
192
194
307
Tr
eN
eNB
kd0200
kd0400
kd0160
wc040
wo
ts
kl
w
k
97.3
97,3
97,4
97,5
97.6
97,7
97,8
98.45
98.31
98.06
97.61
97.95
97.80
98.11
97.84
97.73
97.39
97.40
97.56
97.58
97.50
97.11
96.34
97.13
96.38
96.92
96.97
97.05
96.39
97.12
96.2
96.77
95.10
96.91
96.88
96.86
96,85
96,84
96,83
96,93
96,98
96,91
96,90
96,94
96,89
96,88
97.16
96.46
97.14
96.40
96.95
97.03
97.04
96.32
97,07
96,98
97,02
97,06
97,04
97,00
96,97
97.4
97.1
97.0
96.7
96.3
96.1
96.0
97.7
97.8
98.1
96.9
96.2
96.1
95.3
95.2
94.2
94.5
94.4
94.3
92.12
93.3
5551650
5837550
gr.

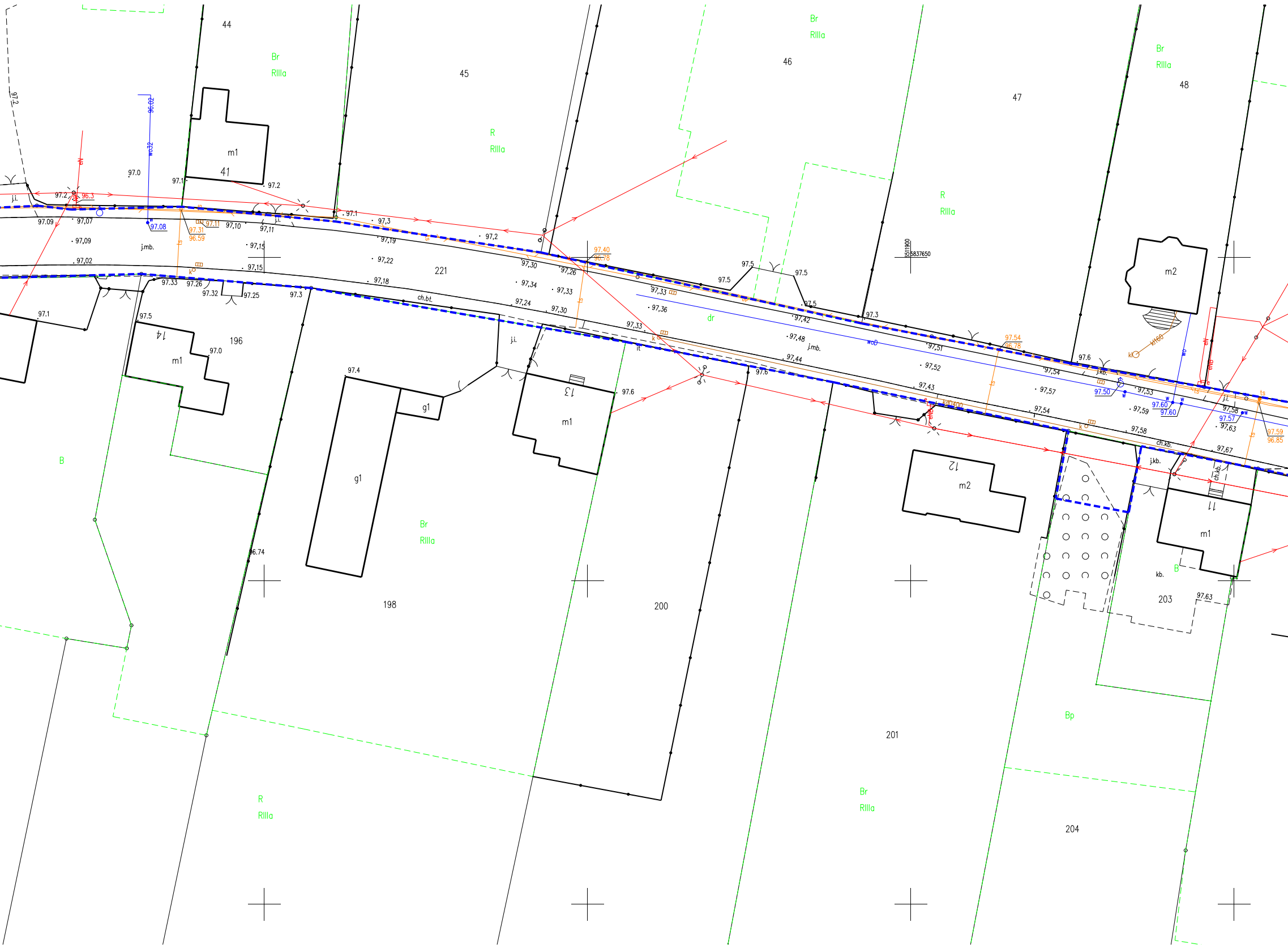
44
45
46
47
48
Br
RIIIa
R
RIIIa
m1
41
m2
221
196
14
m1
198
g1
g1
13
m1
200
12
m2
201
203
11
m1
kb.
204
Bp
B
dr
j.i.
j.mb.
ch.bt.
ch.kb.
j.kb.
97.2
96.02
96.3
97.0
97.1
97.08
97.31
96.59
97.11
97,10
97,11
97,09
97,07
97,02
97,15
97.3
97,19
97,22
97,18
97.2
97.40
96.78
97,30
97,34
97,26
97,33
97,24
97,30
97,33
97,36
97.5
97,42
97,48
97,44
97.54
96.78
97,51
97,52
97,43
97,54
97,57
97.50
97.60
97.57
97,53
97,59
97,58
97,58
97,63
97,67
97.59
96.85
97.33
97.26
97.32
97.25
97.3
97.5
97.0
97.4
97.6
96.74
97.63
5511900
5837650

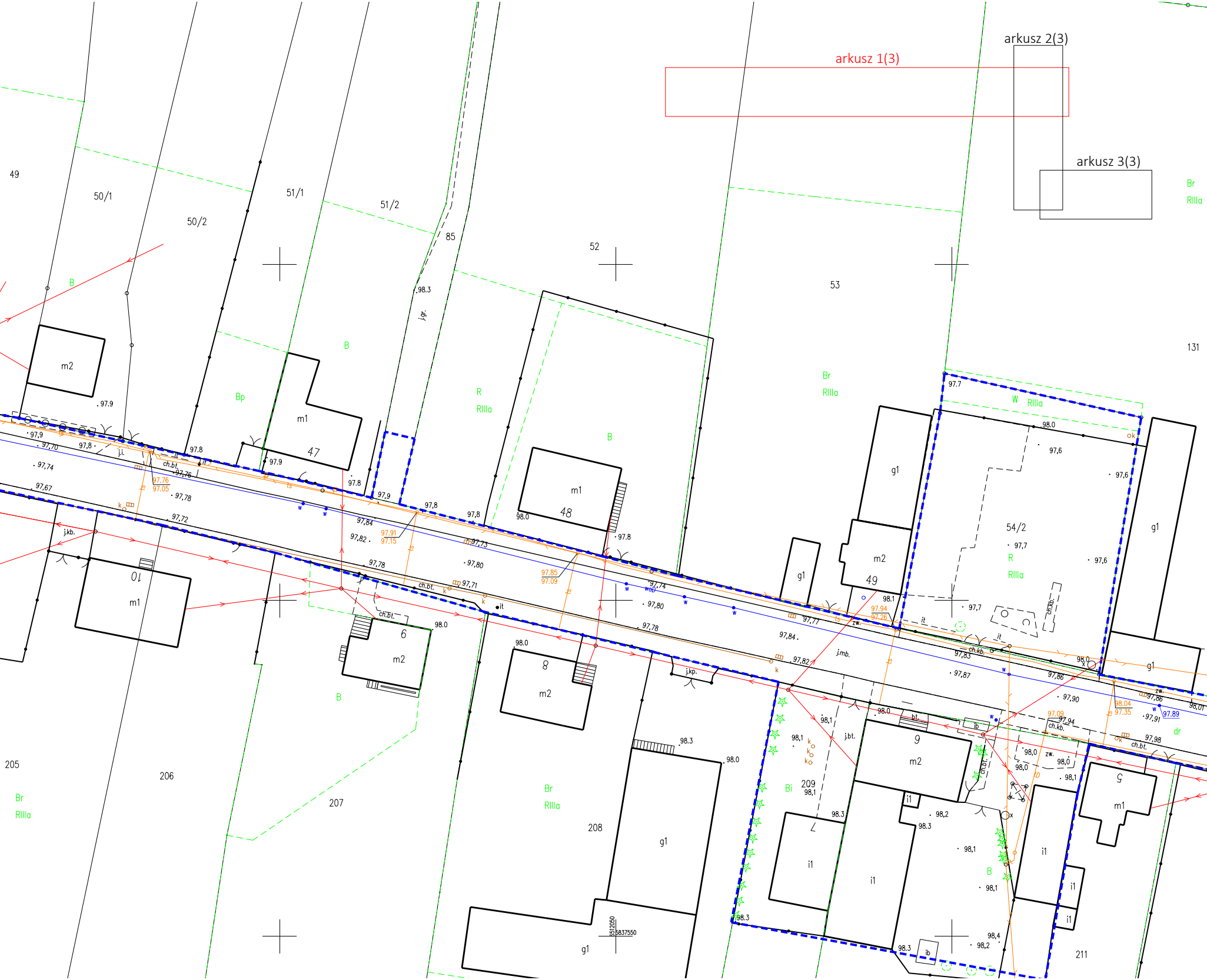

arkusz 2(3)
arkusz 1(3)
arkusz 3(3)
49
50/1
50/2
51/1
51/2
85
52
53
131
Br
RIIIa
B
Bp
R
RIIIa
m2
m1
47
48
49
54/2
g1
m2
01
m1
6
m2
8
m2
9
m2
5
m1
i1
209
205
206
207
208
211
Bi
dr
W RIIIa
j.gr.
j.i.
ch.bt.
j.kb.
j.kp.
j.mb.
j.bt.
ch.kb.
zw.
bt.
ib
98.3
97.9
97.8
97,9
97,70
97,8
97,74
97,67
97,76
97,78
97,72
97.76
97.05
97,84
97,82
97.91
97.15
97,78
97,73
97,80
97,71
97.85
97.09
97,74
97,80
97,78
97,77
97,84
97,82
97.94
97.26
98.1
97.7
98.0
97,6
97,7
97,6
97,6
97,83
97,87
97,86
97,90
97,94
97.09
98.04
97.35
97,89
97,91
97,98
98,01
98,1
98,0
98,2
98.3
98,4
5512050
5837550

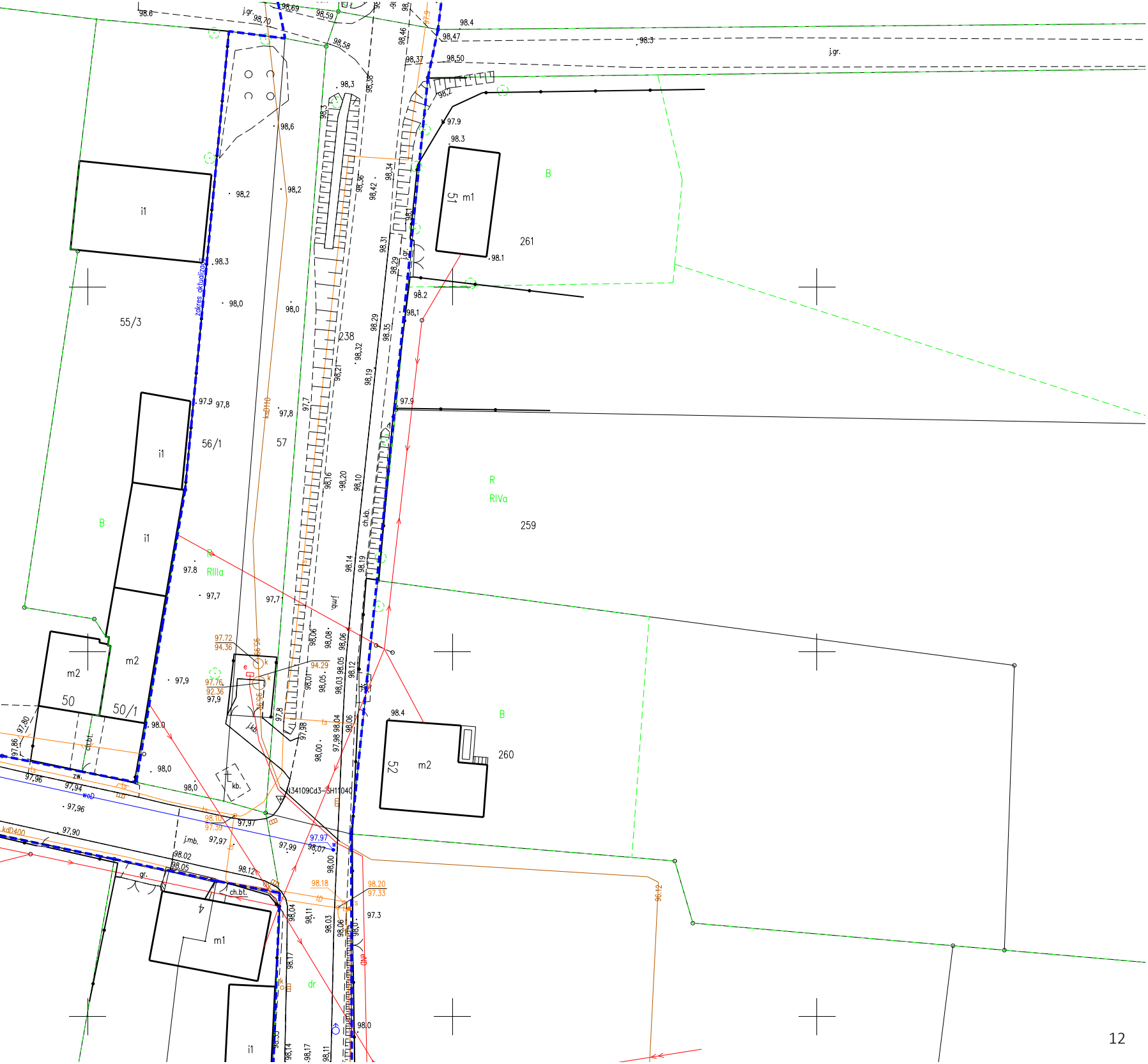

zakres aktualizacji
i1
55/3
56/1
57
238
51 m1
261
259
R
RIVa
B
RIIIa
m2
50
50/1
52 m2
260
4 m1
i1
dr
j.gr.
j.mb.
ch.kb.
ch.bt.
kb.
kd0110
kd0400
woD
N34109Cd3-SH11040
98,6
98,70
98,69
98,59
98,58
98.4
98,47
98.3
98,46
98,37
98,50
98,3
98,38
98,2
97.9
98.3
98,6
98,2
98,2
98.3
98,0
98,0
98,36
98,42
98,34
98,31
98,29
98.1
98.2
98,1
98,29
98,35
98,32
98,21
98,19
97.9
97,8
97,8
97,7
98,16
98,20
98,10
98,14
98,19
97.8
97,7
97,71
97.72
94.36
94.29
97.76
92.36
97,9
97,9
98,06
98,08
98,06
98,01
98,05
98,03
98,05
98,12
97,8
97,98
98,04
98,06
98,00
98.4
98.0
98,0
98,0
97,80
97,86
97,96
97,94
97,96
97,90
98.10
97.39
97,97
97,97
98.02
98,05
98.12
97,99
98,07
97.97
98,00
98.18
98.20
97.33
97.3
98,04
98,11
98,03
98,06
98,17
98.0
98,14
98,17
98,11
96.12

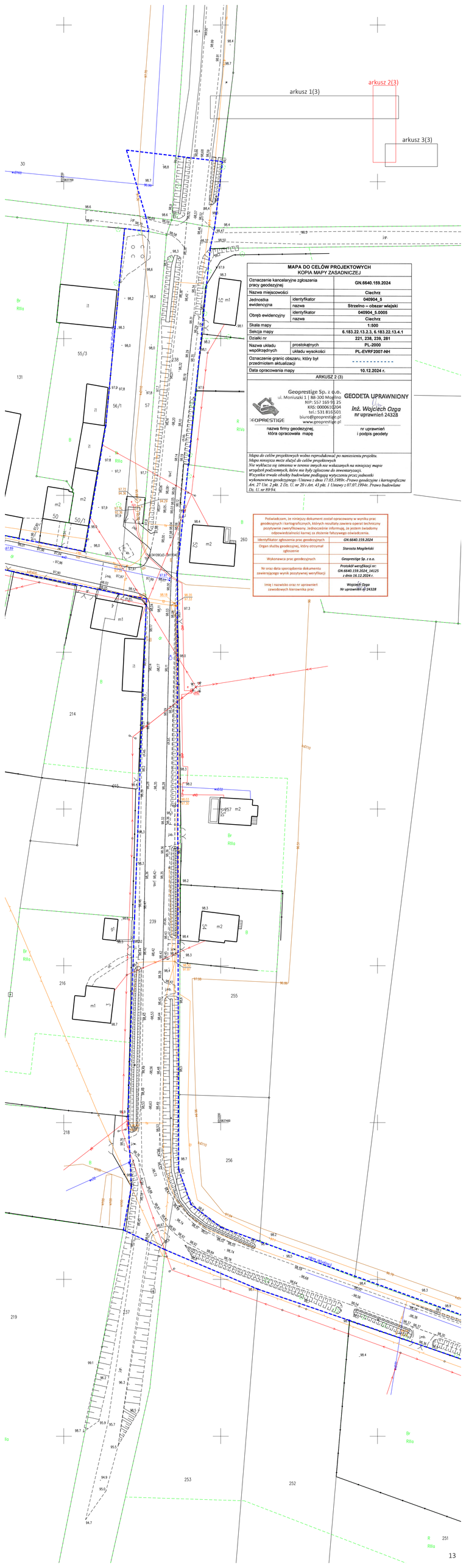

MAPA DO CELÓW PROJEKTOWYCH
KOPIA MAPY ZASADNICZEJ

Oznaczenie kancelaryjne zgłoszenia pracy geodezyjnej		GN.6640.159.2024
Nazwa miejscowości		Ciechrz
Jednostka ewidencyjna	identyfikator	040904_5
	nazwa	Strzelno – obszar wiejski
Obręb ewidencyjny	identyfikator	040904_5.0005
	nazwa	Ciechrz
Skala mapy		1:500
Sekcja mapy		6.183.22.13.2.3, 6.183.22.13.4.1
Działki nr		221, 238, 239, 281
Nazwa układu współrzędnych	prostokątnych	PL-2000
	układu wysokości	PL-EVRF2007-NH
Oznaczenie granic obszaru, który był przedmiotem aktualizacji		----------
Data opracowania mapy		10.12.2024 r.

ARKUSZ 2 (3)

Geoprestige Sp. z o.o.
ul. Moniuszki 1 | 88-300 Mogilno
NIP: 5571699125
KRS: 0000610204
tel.: 531 816 501
biuro@geoprestige.pl
www.geoprestige.pl

nazwa firmy geodezyjnej, która opracowała mapę

GEODETA UPRAWNIONY
Inż. Wojciech Ozga
nr uprawnień 24328

nr uprawnień i podpis geodety

Mapa do celów projektowych wolno reprodukować po naniesieniu projektu.
Mapa niniejsza może służyć do celów projektowych
Nie wyłącza się istnienie w terenie innych nie wskazanych na niniejszej mapie urządzeń podziemnych, które nie były zgłoszone do inwentaryzacji.
Wszystkie trwałe obiekty budowlane podlegają wytyczeniu przez jednostki wykonawstwa geodezyjnego- Ustawa z dnia 17.05.1989r.-Prawo geodezyjne i kartograficzne Art. 27 Ust. 2 pkt. 2 Dz. U. nr 20 i Art. 43 pkt. 1 Ustawy z 07.07.1994r. Prawo budowlane Dz. U. nr 89/94.

Poświadczam, że niniejszy dokument został opracowany w wyniku prac geodezyjnych i kartograficznych, których rezultaty zawiera operat techniczny pozytywnie zweryfikowany. Jednocześnie informuję, że jestem świadomy odpowiedzialności karnej za złożenie fałszywego oświadczenia.	
Identyfikator zgłoszenia prac geodezyjnych	GN.6640.159.2024
Organ służby geodezyjnej, który otrzymał zgłoszenie	Starosta Mogileński
Wykonawca prac geodezyjnych	Geoprestige Sp. z o.o.
Nr oraz data sporządzenia dokumentu zawierającego wynik pozytywnej weryfikacji	Protokół weryfikacji nr: GN.6640.159.2024_14125 z dnia 16.12.2024 r.
Imię i nazwisko oraz nr uprawnień zawodowych kierownika prac	Wojciech Ozga Nr uprawnień nr 24328

Poświadczam, że niniejszy dokument został opracowany w wyniku prac geodezyjnych i kartograficznych, których rezultaty zawiera operat techniczny pozytywnie zweryfikowany. Jednocześnie informuję, że jestem świadomy odpowiedzialności karnej za złożenie fałszywego oświadczenia.	
Identyfikator zgłoszenia prac geodezyjnych	*GN.6640.159.2024*
Organ służby geodezyjnej, który otrzymał zgłoszenie	*Starosta Mogileński*
Wykonawca prac geodezyjnych	*Geoprestige Sp. z o.o.*
Nr oraz data sporządzenia dokumentu zawierającego wynik pozytywnej weryfikacji	*Protokół weryfikacji nr: GN.6640.159.2024_14125 z dnia 16.12.2024 r.*
Imię i nazwisko oraz nr uprawnień zawodowych kierownika prac	*Wojciech Ozga Nr uprawnień nr 24328*

MAPA DO CELÓW PROJEKTOWYCH
KOPIA MAPY ZASADNICZEJ

Oznaczenie kancelaryjne zgłoszenia pracy geodezyjnej		**GN.6640.159.2024**
Nazwa miejscowości		**Ciechrz**
Jednostka ewidencyjna	identyfikator	**040904_5**
	nazwa	**Strzelno – obszar wiejski**
Obręb ewidencyjny	identyfikator	**040904_5.0005**
	nazwa	**Ciechrz**
Skala mapy		**1:500**
Sekcja mapy		**6.183.22.13.4.2, 6.183.22.13.4.1**
Działki nr		**239, 281**
Nazwa układu współrzędnych	prostokątnych	**PL-2000**
	układu wysokości	**PL-EVRF2007-NH**
Oznaczenie granic obszaru, który był przedmiotem aktualizacji		- - - - - - - - - - - -
Data opracowania mapy		**10.12.2024 r.**

ARKUSZ 3 (3)

Geoprestige Sp. z o.o. ul. Moniuszki 1 | 88-300 Mogilno NIP: 557 169 91 25 KRS: 0000610204 tel.: 531 816 501 biuro@geoprestige.pl www.geoprestige.pl GEOPRESTIGE .... nazwa firmy geodezyjnej, która opracowała mapę	GEODETA UPRAWNIONY *inż. Wojciech Ozga* nr uprawnień 24328 .... nr uprawnień i podpis geodety

Mapa do celów projektowych wolno reprodukować po naniesieniu projektu.
Mapa niniejsza może służyć do celów projektowych
Nie wyklucza się istnienia w terenie innych nie wskazanych na niniejszej mapie urządzeń podziemnych, które nie były zgłoszone do inwentaryzacji.
Wszystkie trwałe obiekty budowlane podlegają wytyczeniu przez jednostki wykonawstwa geodezyjnego /Ustawa z dnia 17.05.1989r.-Prawo geodezyjne i kartograficzne Art. 27 Ust. 2 pkt. 2 Dz. U. nr 20 i Art. 43 pkt. 1 Ustawy z 07.07.1994r. Prawo budowlane Dz. U. nr 89/94.